


| | | | |
|---|--|-------------------------|---|
|  ALCALDÍA DE SANTIAGO DE CALI GESTIÓN TECNOLÓGICA Y DE LA INFORMACIÓN GESTIÓN DOCUMENTAL | SISTEMAS DE GESTIÓN Y CONTROL INTEGRADOS (SISTEDA, SGC y MECI) | MAGT04.03.14.12.P01.F04 | |
| | | VERSIÓN | 2 |
| | ACTA DE REUNIÓN | | FECHA DE ENTRADA EN VIGENCIA 06/may/2015 |

| | | |
|--|---------------|---|
| ACTA No. 4132.2.3.21.079 | FECHA: | 26/ago/2015 |
| | HORA INICIAL: | 4:00 p.m. |
| | HORA FINAL: | 5:30 p.m. |
| OBJETIVO: Revisar y validar los proyectos de los programas de corte de césped y poda de árboles en vías y áreas públicas, lavado de áreas públicas y barrido y limpieza de áreas públicas. | | LUGAR: Taller de la Ciudad – Centro Cultural de Cali. |

ASISTENTES:

Edna Rojas Carvallo – Subdirección de Ordenamiento Urbanístico (SOU), Myriam Asprilla – Subdirección de Recurso Físico y Bienes Inmuebles (SRFBI), Daniel Ascuntar – PGIRS y Paola Andrea Ortega – PGIRS.

AUSENTES:

N.A.

INVITADO:


N.A.

ORDEN DEL DÍA:

1. Presentación del objetivo de la reunión por PGIRS – DAPM, sobre la actualización y ajuste del PGIRS y en específico al apoyo para la construcción de los programas de corte de césped y poda de árboles en vías y áreas públicas, lavado de áreas públicas y barrido y limpieza de áreas públicas.
2. Definir compromisos para continuar la construcción de los programas mencionados.

DESARROLLO:

El Ingeniero Daniel Ascuntar realiza una introducción en la cual indica que el proceso de actualización y ajuste del PGIRS se desarrolla de acuerdo al marco normativo vigente. El Decreto 1077 de 2015, el cual establece que los municipios deben realizar la actualización de sus PGIRS a diciembre de 2015 y los componentes que harán parte de la prestación del servicio público de aseo, entre ellos, el de corte de césped, la poda de árboles, lavado de áreas públicas y el barrido y limpieza de áreas públicas; la Resolución 0754 de 2014, en la

| | | |
|--|------------------------------------|-------------|
|  ALCALDÍA DE SANTIAGO DE CALI GESTIÓN TECNOLÓGICA Y DE LA INFORMACIÓN GESTIÓN DOCUMENTAL | MAGT04.03.14.12.P01.F04 | |
| | VERSION | 2 |
| | FECHA DE ENTRADA EN VIGENCIA | 06/may/2015 |

SISTEMAS DE GESTIÓN Y CONTROL
INTEGRADOS
(SISTEDA, SGC y MECI)

ACTA DE REUNIÓN

que se presenta la metodología para dicha actualización; y el marco tarifario expedido por medio de la Resolución CRA 720 de 2015.

Se menciona que de acuerdo al Decreto 1077 de 2015 y la Resolución CRA 720 de 2015, se establecen los Costos de Limpieza Urbana por Suscriptor – CLUS, los cuales menciona los componentes que harán parte del servicio público de aseo, siendo estos el corte de césped, la poda de árboles, el lavado de áreas públicas, el barrido y la limpieza de áreas públicas. Cada uno de estas nuevas actividades del servicio público de aseo es incluido en el PGIRS con programas individuales para su desarrollo y ejecución. De acuerdo a este proceso se ha venido solicitando información a la SOU y SRFBI que aporte a la continuación de la estructuración del PGIRS.

Posterior a esto, el DAPM relaciona inquietudes que se han presentado en el transcurso de la formulación de los programas, algunas se mencionan a continuación de acuerdo al programa relacionado.


- ***Programa de corte de césped y poda de árboles en vías y áreas públicas.***

- a) *La información suministrada por la SRFBI referente a la base de datos de áreas (m2) de zonas verdes propiedad del municipio no coincide con la información suministrada con el DAGMA, en la cual reportan las áreas (m2) que son objeto de poda. La información suministrada por la SRFBI y el DAGMA corresponde a 8.341.644,64 m2 y 13.154.853 m2, respectivamente; evidenciando una diferencia de 4.813.208,36 m2.*

La SRFBI indica que en este momento desde el POT se encuentran trabajando en la consolidación de información con las demás dependencias en custodia de dicha información, ya que identificaron diferencias en los registros de cada una, pero a la fecha no se cuenta con datos exactos referentes al área total de zonas verdes en el municipio.

Adicionalmente existe un comité conformado por el DAGMA, SOU, SRFBI que se encuentran trabajando también en la recopilación de esta información ya que es requerida por expediente municipal y POT.

Las diferentes dependencias que obtienen o manejan información referente a zonas verdes deben hacer entrega de esta información a la SRFBI y esta subdirección se encarga de su consolidación y actualización; el inconveniente que se presenta con este trámite es que las Dependencias no entregan dicha información a esta Subdirección. Adicionalmente a la SRFBI llegan las quejas de los ciudadanos y mediante verificación

| | | | |
|--|--|--|---|
|  ALCALDÍA DE SANTIAGO DE CALI GESTIÓN TECNOLÓGICA Y DE LA INFORMACIÓN GESTIÓN DOCUMENTAL | SISTEMAS DE GESTIÓN Y CONTROL INTEGRADOS (SISTEDA, SGC y MECI) | | MAGT04.03.14.12.P01.F04 |
| | | | VERSIÓN 2 |
| | ACTA DE REUNIÓN | | FECHA DE ENTRADA EN VIGENCIA 06/may/2015 |

se identifican predios que son del municipio y no fueron reportados, obteniendo esta información por este medio.

Además la SRFBI, solicita mensualmente las licencias de los proyectos urbanísticos que se han llevado a cabo en el municipio, y que están en la obligación de entregar al municipio zonas verdes y esta es otra forma por la cual ellos realizan actualización de la información de las áreas verdes adecuadas y recibidas y áreas cedidas.

A la fecha se encuentra en construcción una página web en la cual se puede consultar las áreas verdes por comunas. Esta herramienta será de actualización permanente lo que permitirá unos resultados de búsqueda en tiempo real.

En cuanto a la georeferenciación de estas áreas, la oficina de Infraestructura de Datos Espaciales de Santiago de Cali – IDESC trabajó en este inventario y fue referenciado en la plataforma.

En cuanto a la información de zonas duras y zonas blandas, se realizará la solicitud de esta base de datos de acuerdo a las licencias de intervención y ocupación de espacio público que se empezaron a expedir desde 2009 a la fecha.

b) ¿Quién es responsable del mantenimiento de áreas con maní forrajero?

La SOU y SRFBI no cuentan con esta información a la fecha.

- Programa de lavado de áreas públicas


a) ¿Quién es responsable del lavado de parques en el municipio?

A la fecha no se cuenta con un responsable directo, la SOU realiza jornadas de limpieza de estas áreas pero no se tiene una frecuencia establecida.

En cuanto a las fuentes la SOU cuenta con un cronograma para el lavado y mantenimiento preventivos de las mismas.

- Programa de barrido y limpieza de áreas públicas

a) ¿Se cuenta con la información georeferenciada de las cestas que han sido instalada por Equipamientos Urbanos de Colombia - EUCOL?

| | | |
|--|--|--|
|  ALCALDÍA DE SANTIAGO DE CALI GESTIÓN TECNOLÓGICA Y DE LA INFORMACIÓN GESTIÓN DOCUMENTAL | MAGT04.03.14.12.P01.F04 | |
| | SISTEMAS DE GESTIÓN Y CONTROL INTEGRADOS (SISTEDA, SGC y MECI) | VERSIÓN 2 |
| | ACTA DE REUNIÓN | FECHA DE ENTRADA EN VIGENCIA 06/may/2015 |

EUCOL realiza la instalación, mantenimiento y reposición de cestas en espacio público del área urbana del municipio de Santiago de Cali desde el año 2000, contrato realizado a 20 años. La información referente al número de cestas que instalan es entregada a la SOU, pero esta Subdirección indica que el trabajo de georeferenciación de estas cestas instaladas no ha sido realizado a la fecha.

b) En el momento en que esta actividad pase a los prestadores del servicio de aseo, ¿cómo se manejará la responsabilidad del mantenimiento de las cestas instaladas por EUCOL?

En este caso EUCOL seguirá con su responsabilidad del mantenimiento de las cestas instaladas por ellos, y las cestas que no son instaladas por ellos (proyectos de urbanización, construcción de parques) serán las que pasarían a ser responsabilidad de las ESP.


OBSERVACIONES GENERALES (Propuestas, Cambios y/o Adiciones):

| TAREAS Y COMPROMISOS ESTABLECIDOS EN ESTA REUNION | | |
|---|-------------|------------------------|
| QUÉ HACER | RESPONSABLE | FECHA COMPROMISO |
| Enviar a PGIRS: - Información actualizada de cestas instaladas por EUCOL - Información de licencias para puentes peatonales - Información de áreas blandas y duras | SOU | De acuerdo a solicitud |
| Enviar a PGIRS el registro de áreas adecuadas y recibidas y áreas cedidas | SRFBI | De acuerdo a solicitud |
| Solicitud por escrito la información requerida al IDESC áreas públicas, SOU y SRFBI | PGIRS | 28 de agosto de 2015 |

Firmas (responsables)



NOTA: Se anexa listado de asistencia compuesto por un (01) folio del 26 de agosto de 2015.



**SISTEMAS DE GESTIÓN Y CONTROL INTEGRADOS
(SISTEDA, SGC y MECI)**

LISTADO DE ASISTENCIA

MAGT04.03.14.12.P01.F05

ΠΕΡΙΟΔΟΣ

FECHA DE ENTRADA
EN VIGENCIA

08/abr/2011

ACTA DE REUNIÓN N° 4132.2-3-21.079

FECHA: 26/03/2015.

HORA INICIAL: 4:00 P.M.

HORA FINAL: 5:30.00

LUGAR: Tolles 0th 10
Cadd - Cent + 2
Caiting 0th Cali

OBJETIVO: Revisar y validar los proyectos de los programas de control de especies y poder de arboles y lavado de áreas públicas. - cambio y simplificar de áreas públicas.

| Nº De Convocados: | Nº De Asistentes: | Porcentaje (%) De Asistentes: |
|-------------------|-------------------|-------------------------------|
| | | |

Porcentaje (%) De Asistentes:

ASISTENTES

[illegible]

